

Servitude d'utilité publique
















La Gouffrière



Vu pour être annexé à la délibération du Conseil Communautaire
Approbation : 26/09/2024

1:9 001
Cadastré DGPR®/2024

Plan n°25 / 41

-  AC1 - Monuments historiques
 -  AC1 - Protection des Monuments historiques - Périètre de protection
 -  AC2 - Protection des sites et monuments naturels (Site classé et site inscrit)
 -  AS1 - Protection des eaux
 -  I3 - Établissement des canalisations de transport de gaz, d'hydrocarbures et de produits chimiques
 -  I4 - Ouvrage de transport et de distribution d'électricité
 -  T1 - Zone d'emprise ferroviaire en bordure de laquelle s'appliquent les servitudes relatives au chemin de fer
 -  T5 - Servitude aéronautique de dégagement
 - PMI - Plans de Prévention des risques naturels (PPRI de la Vallée de la Risle)
 -  Zone rouge - aléa fort
 -  Zone rouge - aléa moyen
 -  Zone bleue - aléa fort
 -  Zone bleue - aléa moyen
- Servitude d'Utilité Publique non représentée :
- INTI - Servitudes instituées au voisinage des cimetières
 - PT2 - Télécommunications - protection contre les obstacles (Beaufrai, La Ferté-en-Duche, La Gouffrière, Saint-Nicolas-de-Sommaire et Saint-Symphorien-des-Bruyères)
 - T4 - Servitude aéronautique de balisage
 - T7 - Servitude établie à l'extérieur des zones de dégagement (concerne toutes les communes du territoire)
 - PM2 - Servitude autour des installations classées pour la protection de l'environnement et sur des sites pollués, de stockage ou d'anciennes carrières
- Cadastré
-  Bâtiment en dur
 -  Bâtiment léger
 -  Parcelle

